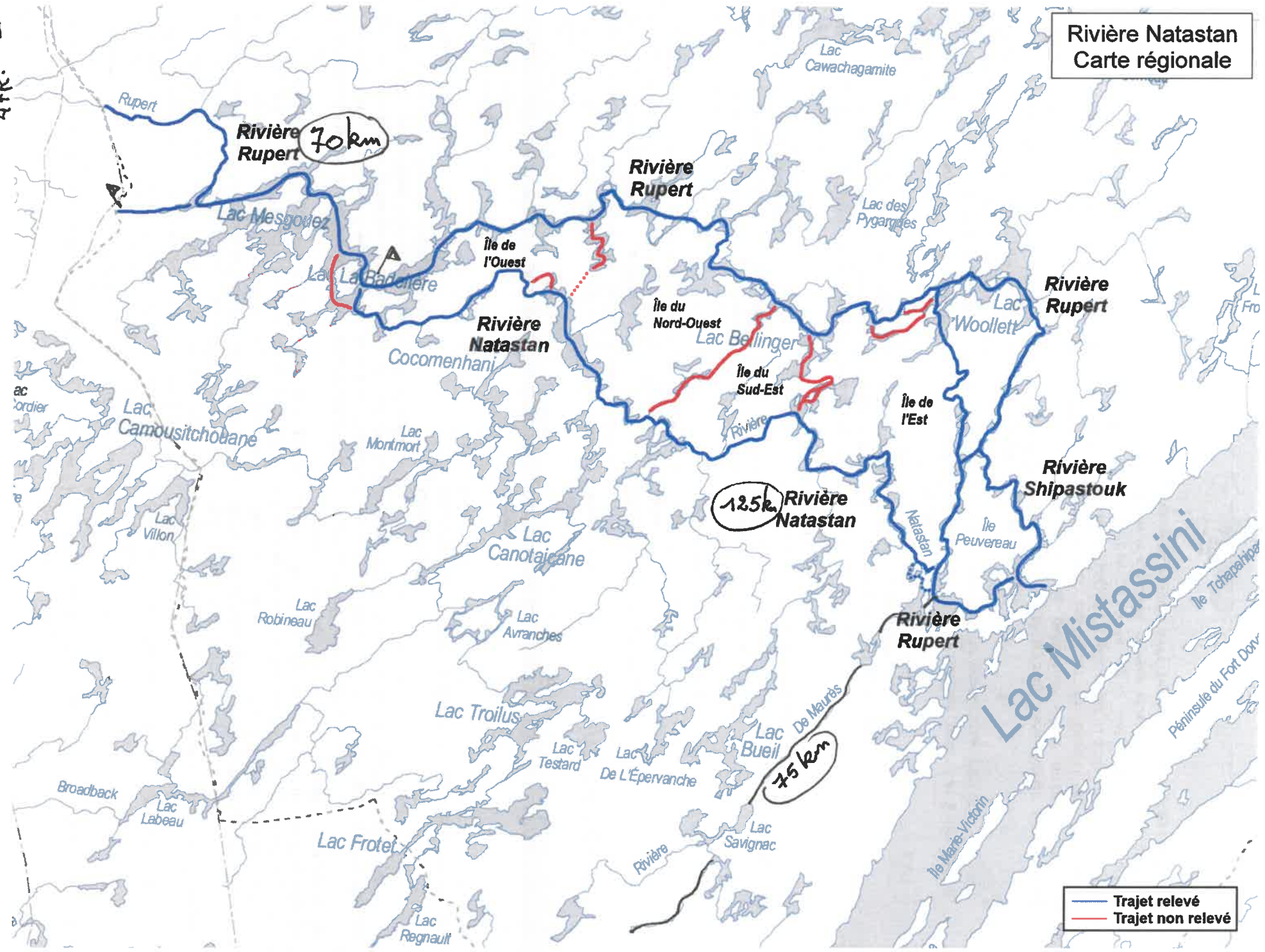


TOPO - De Maurès / Natastan / Rupert / lac Mesgouez [270km] 47R.

Rivière Natastan
Carte régionale



Situation géographique

La partie amont de la Haute rivière Rupert peut être vue comme une masse d'eau qui se déplace d'est en ouest sur le territoire, empruntant tous les chemins possibles, contrairement aux rivières « conventionnelles », coulant dans un canal bien défini.

La rivière Natastan est un des nombreux chemins possibles entre le lac Mistassini et le lac Mesgouez. Elle se sépare du chenal principal de la Rupert du kilomètre 534 au kilomètre 376. La distance à parcourir sur la Natastan est de 123 kilomètres, ce qui constitue un raccourci, si on compare aux 158 km (534 km - 376 km) à parcourir sur la rivière Rupert. Entre les lacs Mistassini et Mesgouez, la rivière Natastan est l'option qui répartit le mieux la dénivelée sur le parcours, en plus d'être aussi la plus sauvage.

Le présent relevé ne couvre que la rivière Natastan elle-même. Pour des cartes de la rivière Rupert en amont et en aval, ainsi que pour les informations générales (enregistrement de camping et pêche, accès, etc), utiliser la carte-guide de la rivière Rupert, du même auteur (Marc Masson), disponible sur

www.cartespleinair.org.

Fiche technique

Cote générale :

Longueur : 123 km (Natastan), 193 km (total du lac Mistassini au km 221 de la route du nord via le raccourci à l'ouest du lac Mesgouez)

Profil en escalier, mais dénivelée bien répartie sur plusieurs rapides. La majorité des rapides ont des îles qui les divisent en plusieurs passages de difficulté variable.

Un portage obligatoire (150 à 200m, au kilomètre 83), mais lors du relevé, il était possible de l'éviter en faisant une cordelle.

Qualité du milieu

Eau propre et limpide, milieu sauvage. Aucune trace de civilisation jusqu'au lac La Badelière (en aval de la rivière Natastan, une fois de retour sur la rivière Rupert).

Période navigable

Mise en garde: lors du relevé, à l'été 2012, le niveau d'eau était anormalement haut. Les rapides étaient donc une demie-cote de plus qu'à la normale. En contrepartie, les passages faciles étaient plus aisément négociés. La majorité des plages étaient inondées, et les sites de camping très difficiles à trouver.

Pour apprécier pleinement la Haute rivière Rupert, et la rivière Natastan, on doit s'assurer d'avoir des plages. Le débit maximum pour cela est estimé à environ 750m³/s, ou moins.

Le débit courant, à la station hydrométrique du lac Mesgouez, n'est pas disponible en ligne, et doit être obtenu directement d'Hydro-Québec.

Pour une évaluation préliminaire, on peut consulter les données de la station hydrographique 080809 du Centre d'Expertise Hydrique du Québec, située sur la rivière Broadback dans la même région :

<http://www.cehq.gouv.qc.ca/suivihydro/graphique.asp?NoStation=080809>

Période navigable (suite)

Une comparaison des débits des rivières Rupert et Broadback a été faite en juin 2013, à débit élevé (833 à 933 m³/s pour la Rupert, 221 à 342 m³/s pour la Broadback). On peut grossièrement en conclure que :

- il existe une certaine corrélation entre les débits des deux rivières.
- le débit de la Rupert est environ 3.25 fois celui de la Broadback, dans la tranche de débits comparés.
- de façon très, très approximative, le débit de 750 m³/s sur la Rupert correspondrait à environ 230 m³/s, sur la Broadback.
- toutes les données ci-dessus sont très approximatives, et dans la zone de doute, on ferait mieux de contacter Hydro-Québec pour obtenir la mesure courante de débit, ou mieux d'aller observer soi-même sur place!

L'auteur reçoit périodiquement des données de débit d'Hydro-Québec. Pour les obtenir, contacter marcmasson@bell.net.

Campements

Emplacements suffisants, la plupart sur des plages. Plus difficile à eau haute.

Accès

Pour se rendre (en bateau) de Mistissini à l'entrée de la rivière Rupert, voici un contact qui pourrait potentiellement offrir une navette :

Stéphane Fortin, +1 418.923.3874, +1 418.748.5192 (cellulaire)

Réalisation - Distribution**Relevé**

Marc Masson, été 2012.

Cartographie/Mise-en-page

Charles Leduc, 2013

Cartes topographiques de base

Copyright © Sa Majesté la Reine du Chef du Canada. Ministère des Ressources Naturelles. Tous droits réservés.

De l'amont vers l'aval :

32P/04 Île Peuvereau

32O/01 Lac Miskitteau

32O/08 Lac Bellinger (facultatif)

32O/02 Lac Montmort (facultatif)

32O/07 Lac La Bardelière

Distribution

Permise, tant que le contenu est préservé et la distribution gratuite. Disponible sur www.cartespleinair.org.

Avertissement

Cette carte a été produite bénévolement par des payeurs n'ayant pas la prétention d'être suffisamment fiables et expérimentés. Les auteurs se dégagent de toute responsabilité quant aux préjudices, dommages ou accidents pouvant découler de l'utilisation de cette carte. Des omissions ou erreurs sont toujours possibles, et nous vous serions reconnaissants de nous communiquer toute correction que vous auriez pu remarquer.

Rivière de Maurès
Carte canot
Version 1
2017



The Québec Franco Jewish Action Adventure
Wilderness Canoe Camping Camp

75km

Rivière de Maurès

Situation géographique et parcours

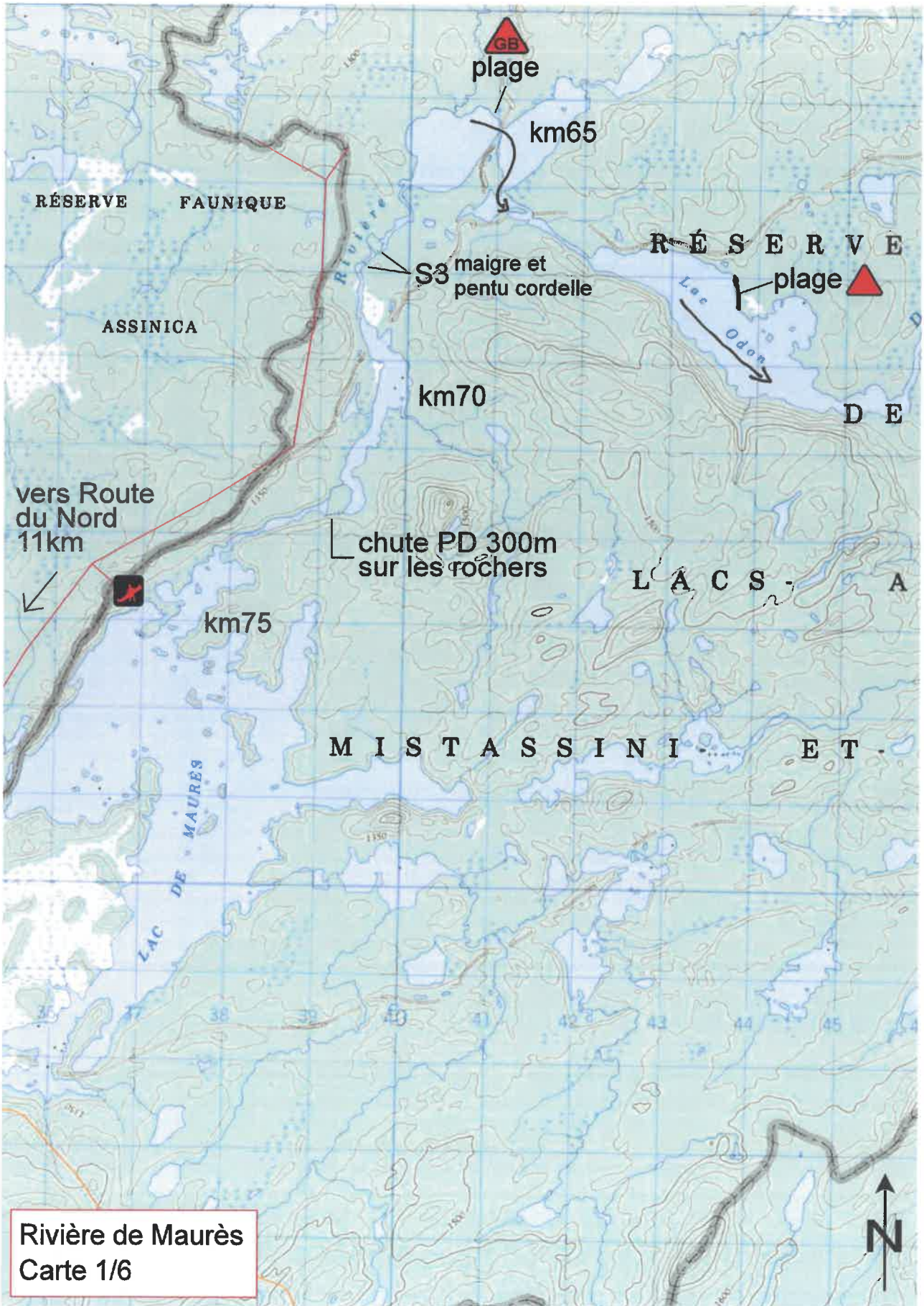
La Rivière de Maurès coule du Lac de Maurès jusqu'au Lac Mistassini près du début de la Rivière Natastan (branche de la Rupert), donnant accès à celle-ci sans devoir traverser le grand lac. La rivière est majoritairement plate sauf quelques sections de seuils maigres et encombrés qu'il faut descendre par cordelle et quelques R1 faciles. L'eau est propre et le milieu est sauvage sauf quelques coupes forestières en régénération près du put-in. C'est une zone de forêt boréale (pessière à mousse, pin gris) avec plusieurs marécages. Il y a assez de bons endroits pour camper, surtout sur des plages. La rivière coule sur le territoire des Cris de Mistissini (trapline M40 et M35A) et il y a un grand camp familial d'hiver sur le lac Savignac. On n'a pas trouvé le nom Cri pour cette rivière.

The de Maurès River flows from Lac de Maurès to Lake Mistassini near where the Natastan River (branch of the Rupert) begins, giving access to this system without the need to cross the large Lake Mistassini. The river is mainly flat except for a section of narrow ledges that need to be lined and several easy R1's. The water is clean and the area is wild except for a few regenerating forest cuts near the road at the beginning. The forest cover is mossy spruce forest with jack pine stands on the sandy spots. There are sufficient campsites mainly on beaches throughout the route. The river flows on Mistissini Cree territory (traps M40 and M35A) and there is a large family winter camp on Lake Savignac. We could not find the Cree name for this river.

Accès

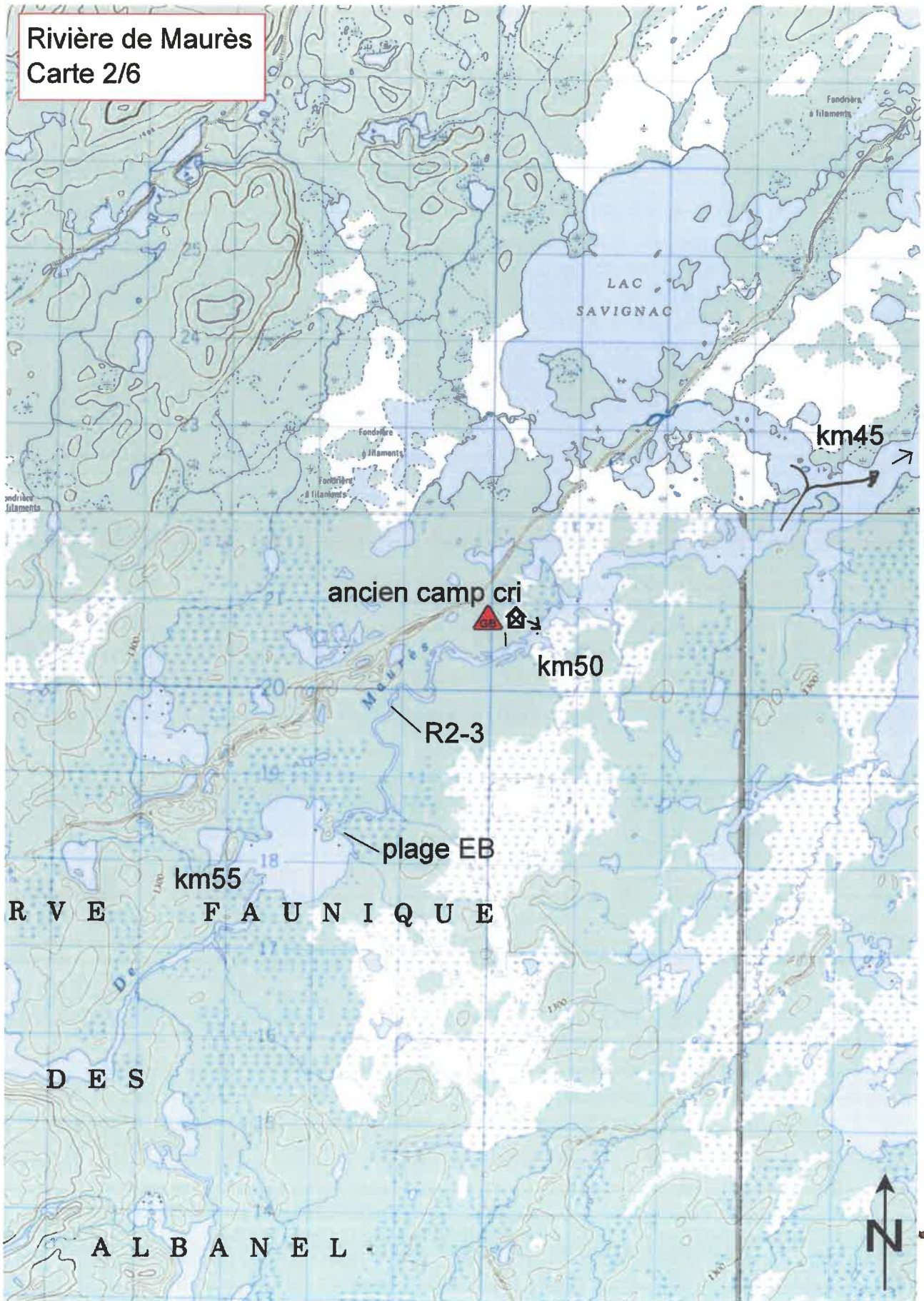
Un chemin qui commence à environ km 79 de la Route du Nord mène jusqu'au Lac de Maurès (vers l'est), où commence la Rivière de Maurès. Après 1 km, le chemin se divise en deux pendant environ 1 km – la portion de gauche était en meilleure condition que l'autre en 2017. Quelques centaines de mètres après la jonction des deux chemins, gardez la droite à l'intersection en Y. Au km 6 du chemin, prenez la gauche à une autre intersection en Y vers le Lac de Maurès. Suivez le chemin principal (il y a quelques pistes secondaires de récolte forestière) jusqu'au km 13 du chemin, puis tournez à droite pour suivre une piste sablée durant environ 500m vers le put-in sur le Lac de Maurès. Notez que le chemin se rapproche du lac vers le km 11. Il y a un camp Cri au stationnement et beaucoup d'espace pour camper.

A road beginning from km 79 of the Route du Nord heads east towards Lac de Maurès, the headwater lake of the river of the same name. After 1 km, the road splits in two for a few hundred metres – the left branch was in better condition in 2017. A few hundred metres after the two branches rejoin, keep right at a Y intersection to stay on the main road. At km 6 of the road, bear left at another Y intersection towards Lac de Maurès. Stay on the main road (avoiding the small secondary logging trails that veer off) until km 13 of the road, then turn right to follow a sandy road about 500m towards the put-in. Note that at km 11, the road gets close to the lake. There is a small lakeside Cree camp at the put-in and parking, and there is ample place to camp here.

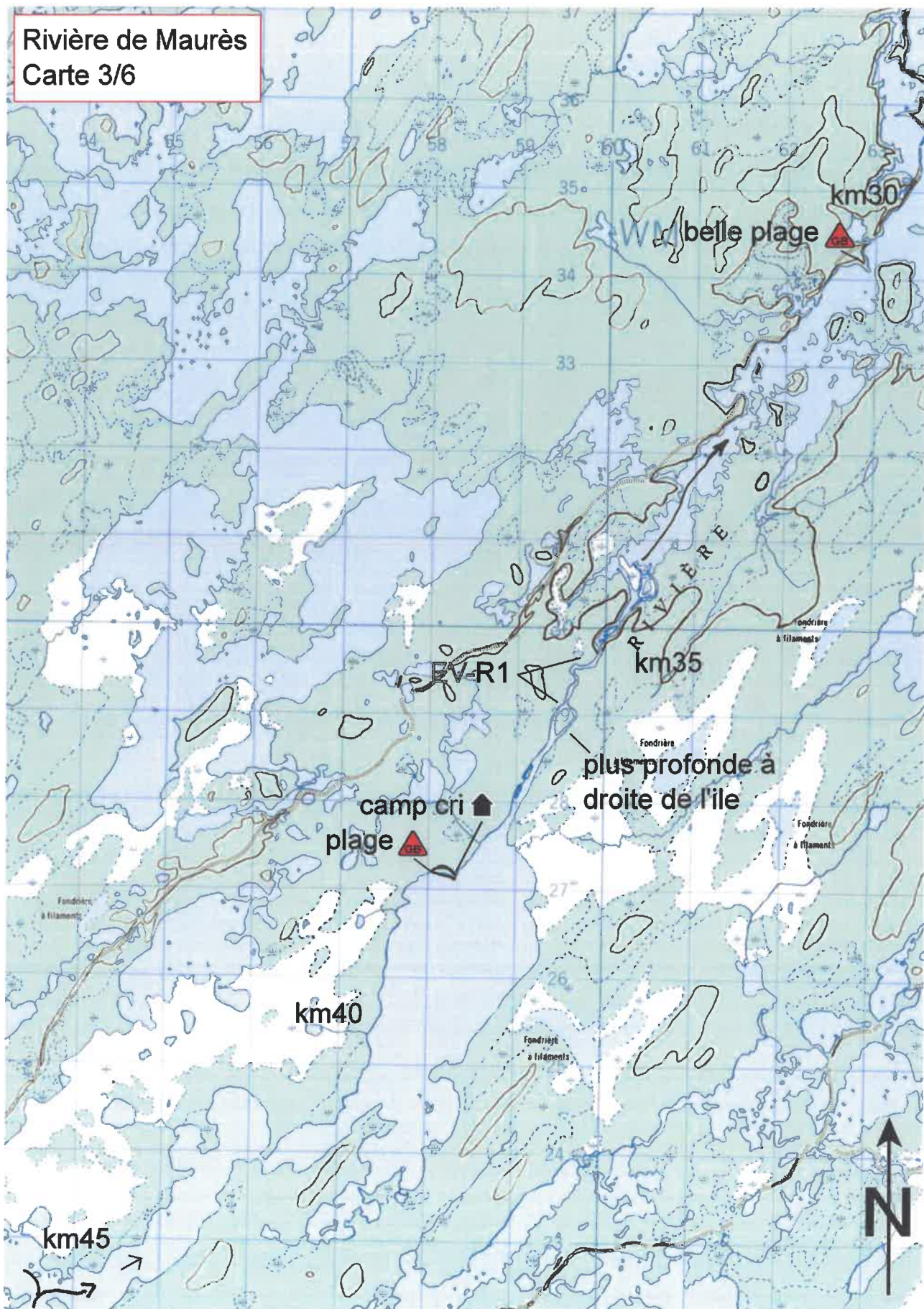


Rivière de Maurès
Carte 1/6

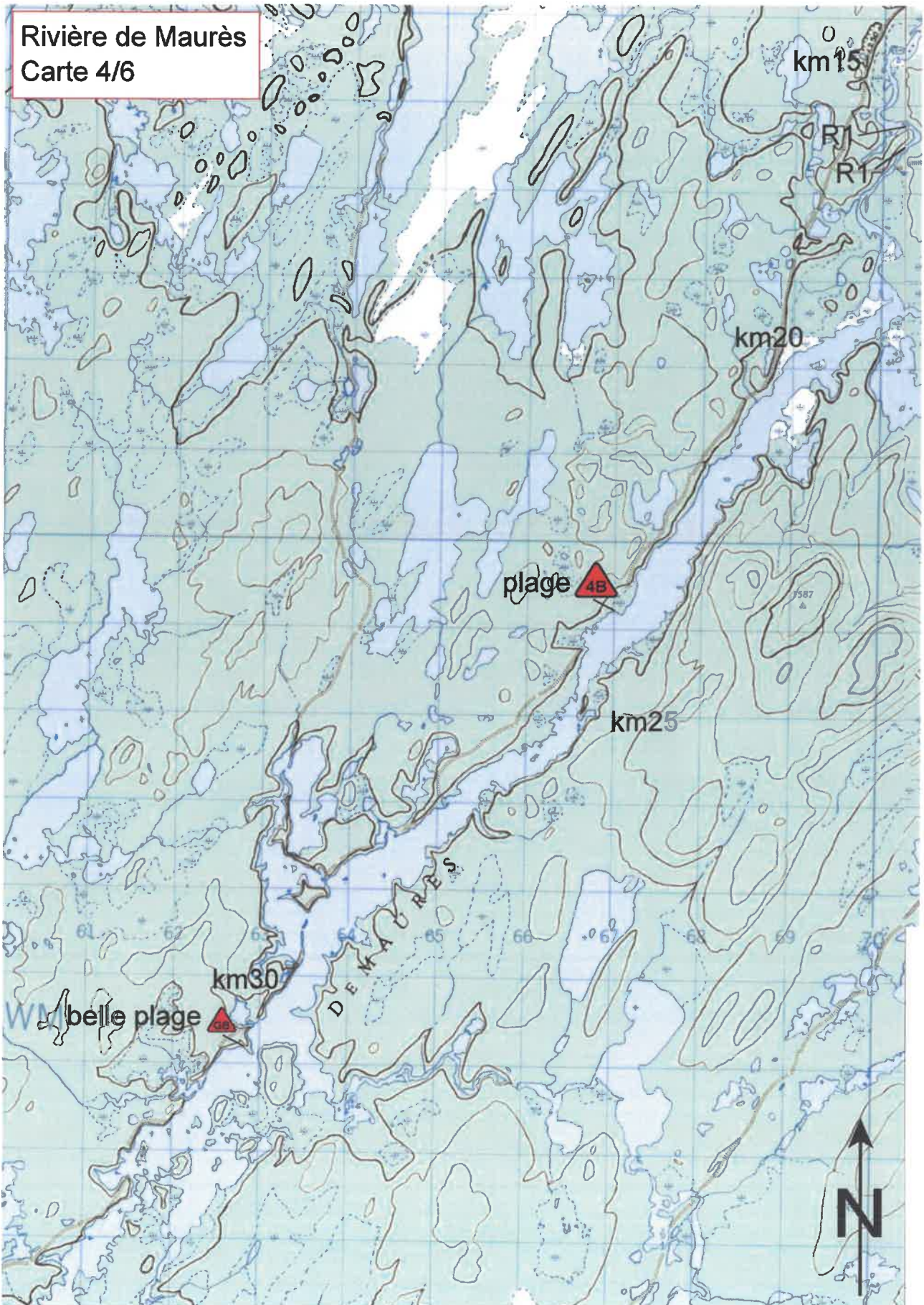
Rivière de Maurès
Carte 2/6



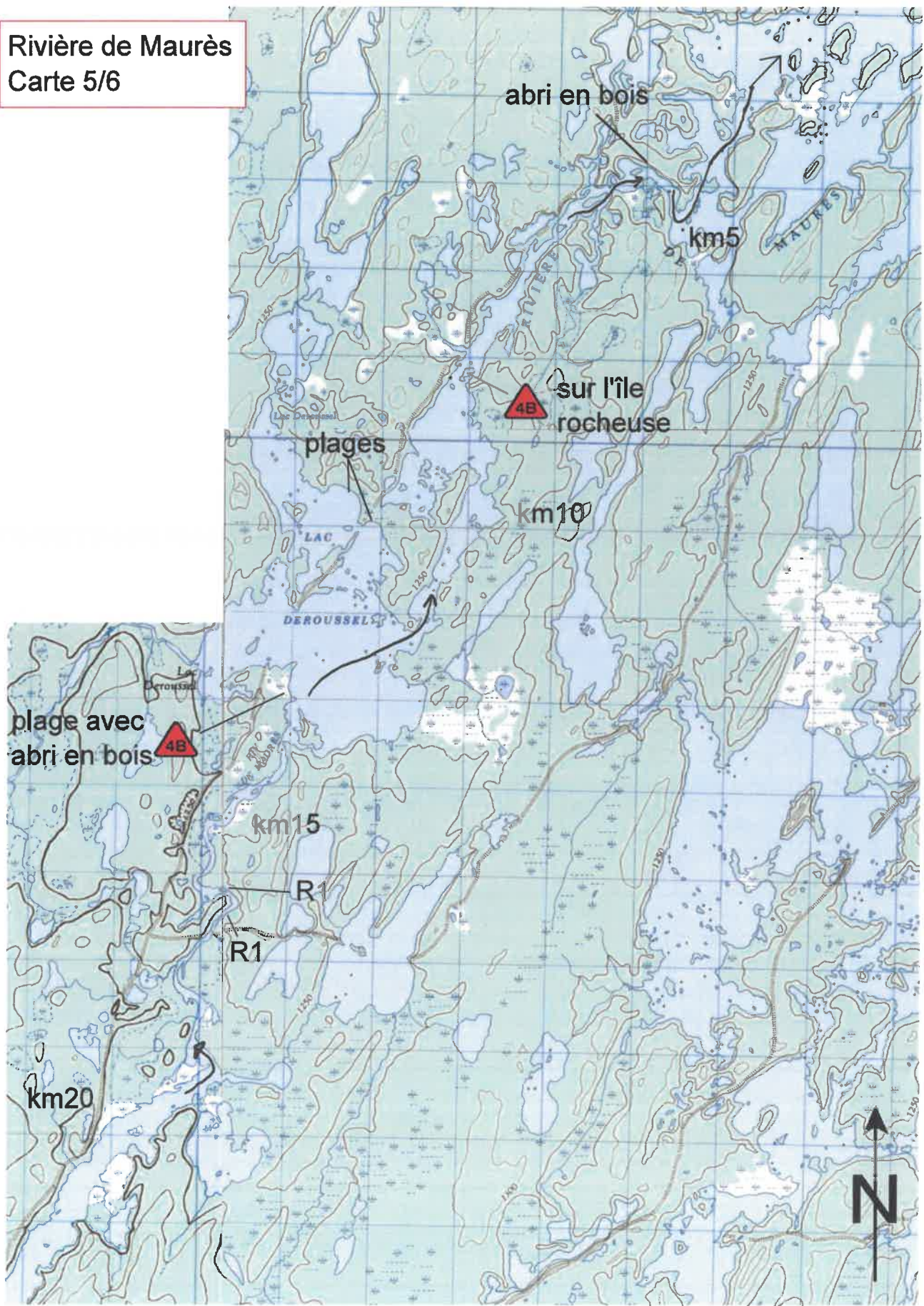
Rivière de Maurès
Carte 3/6



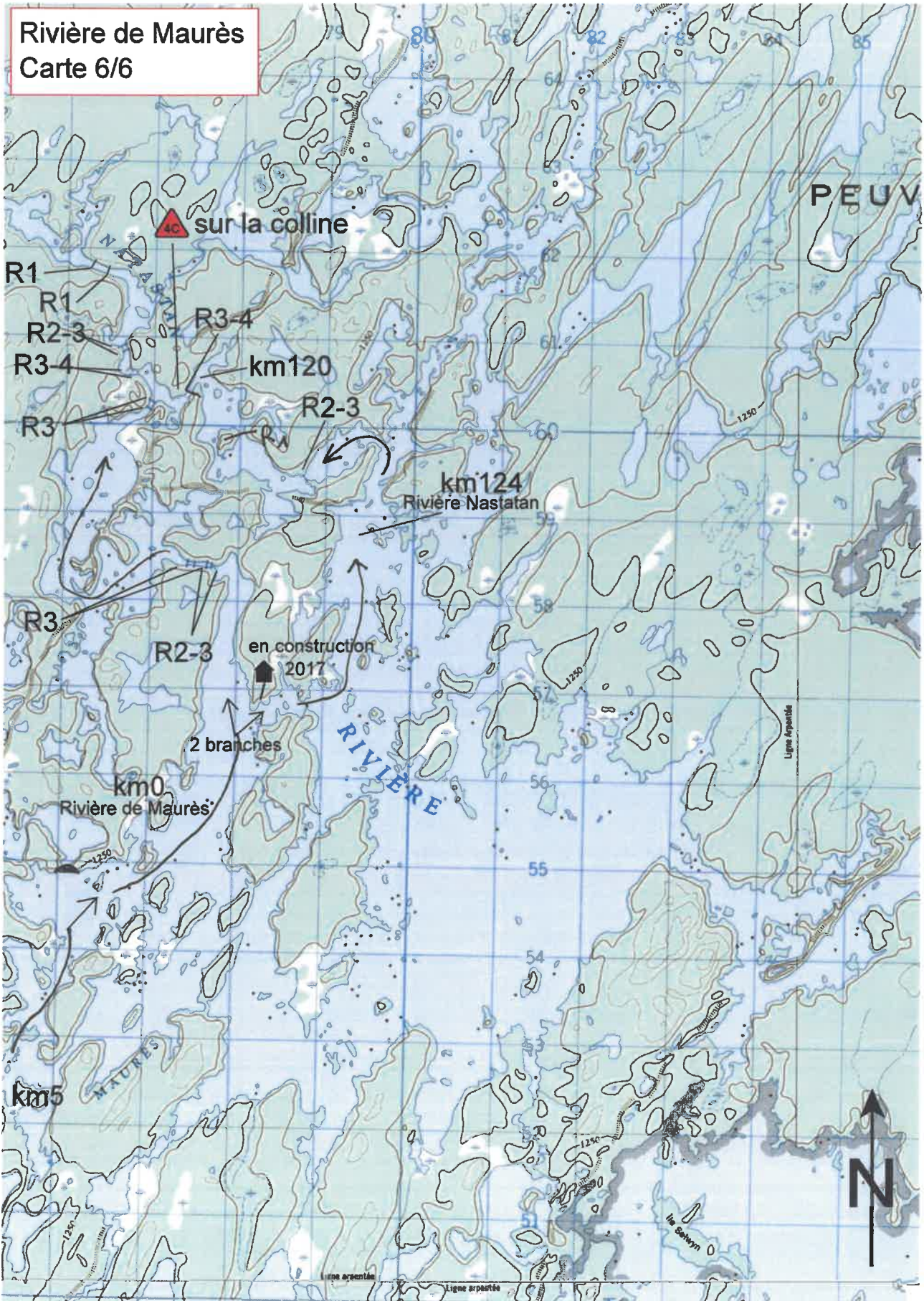
Rivière de Maurès
Carte 4/6



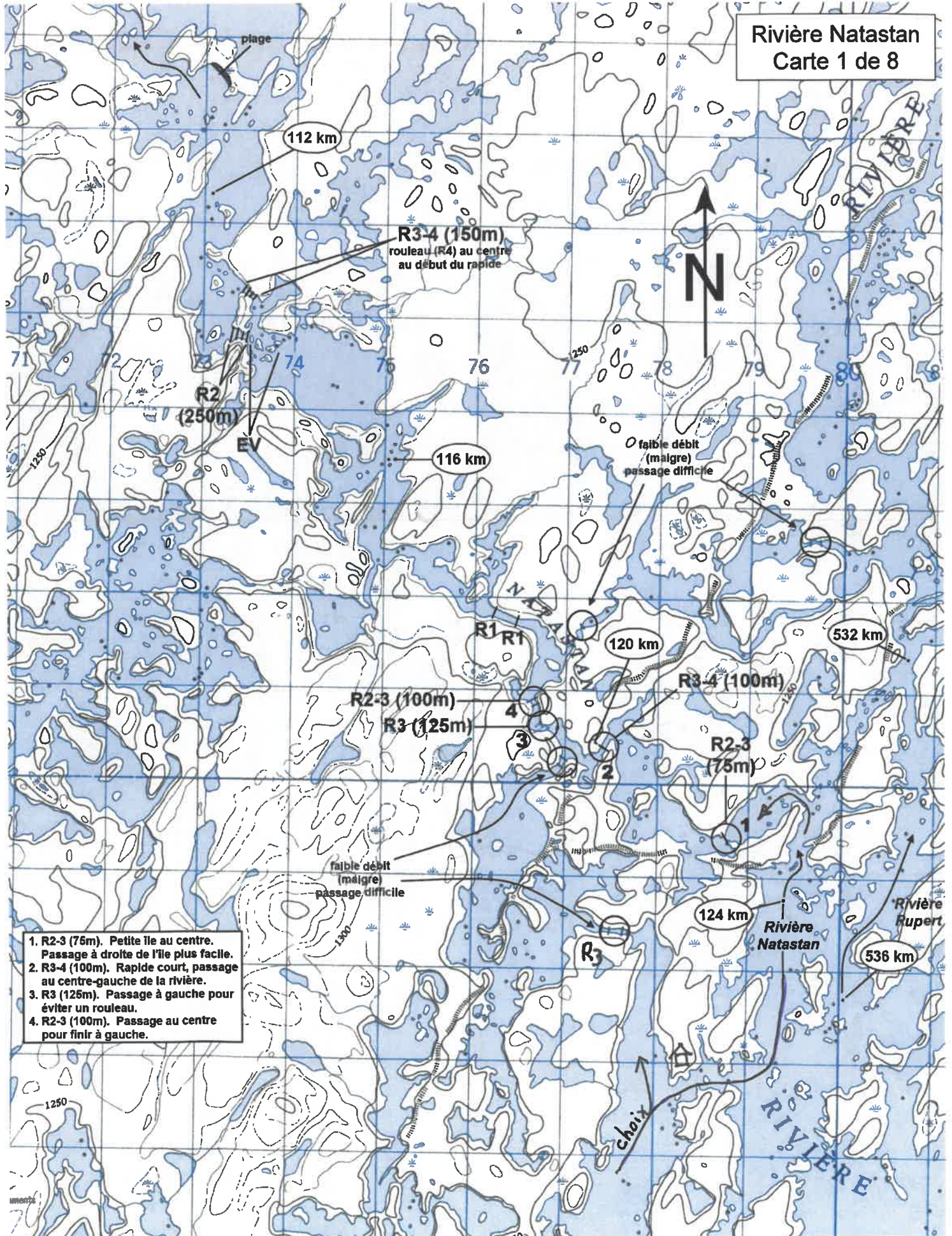
Rivière de Maurès
Carte 5/6



Rivière de Maurès
Carte 6/6

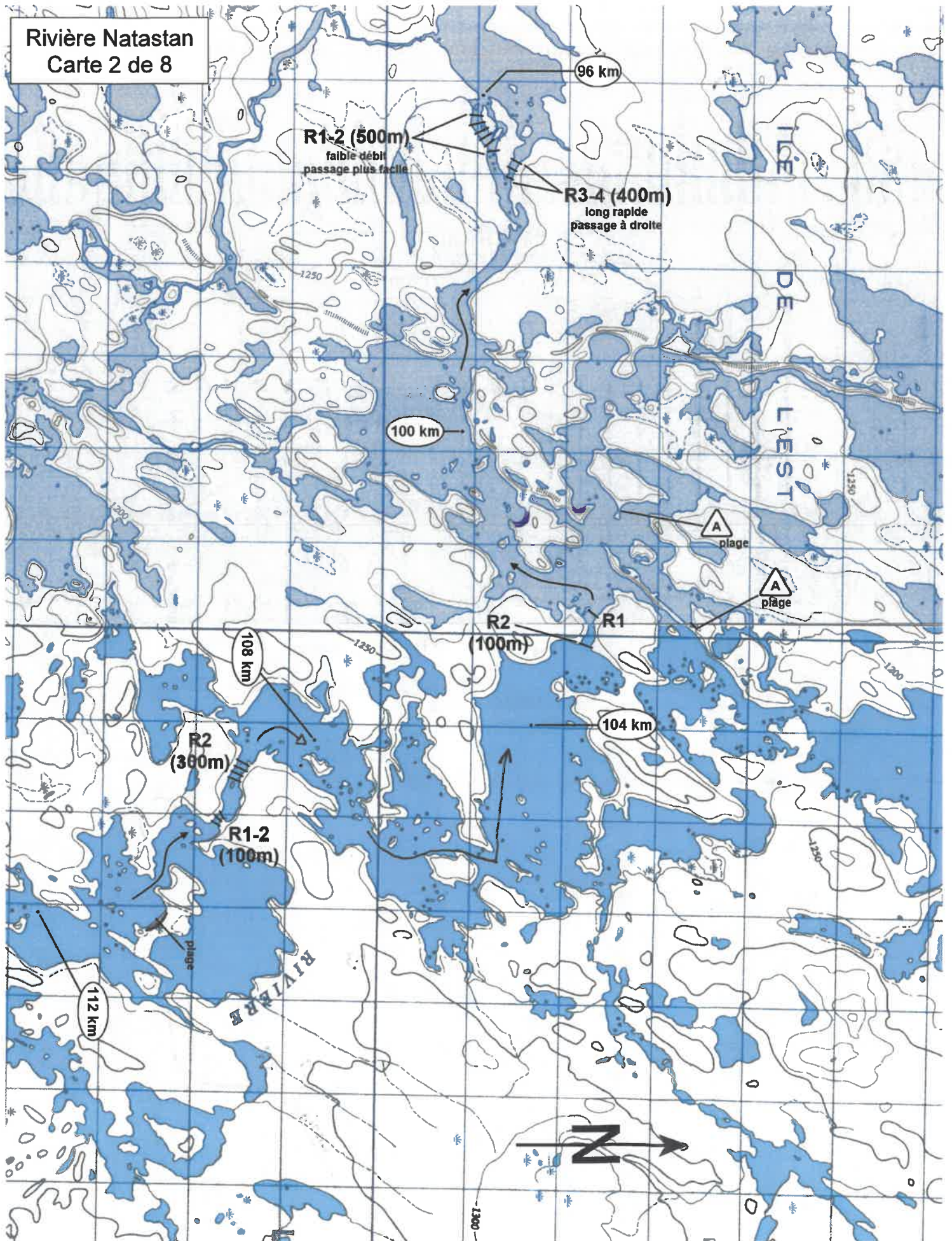


Rivière Natastan
Carte 1 de 8

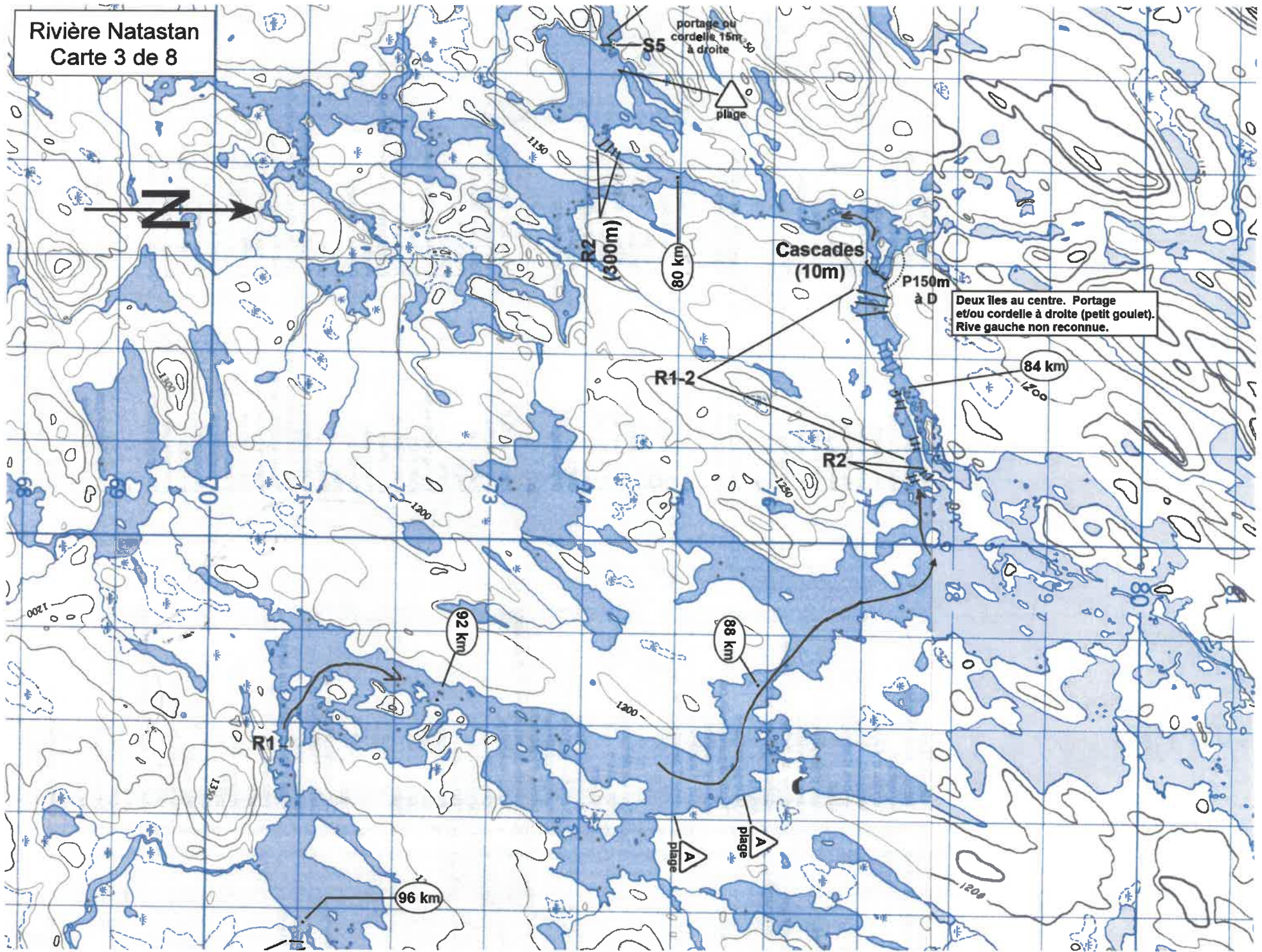


- 1. R2-3 (75m). Petite île au centre. Passage à droite de l'île plus facile.
- 2. R3-4 (100m). Rapide court, passage au centre-gauche de la rivière.
- 3. R3 (125m). Passage à gauche pour éviter un rouleau.
- 4. R2-3 (100m). Passage au centre pour finir à gauche.

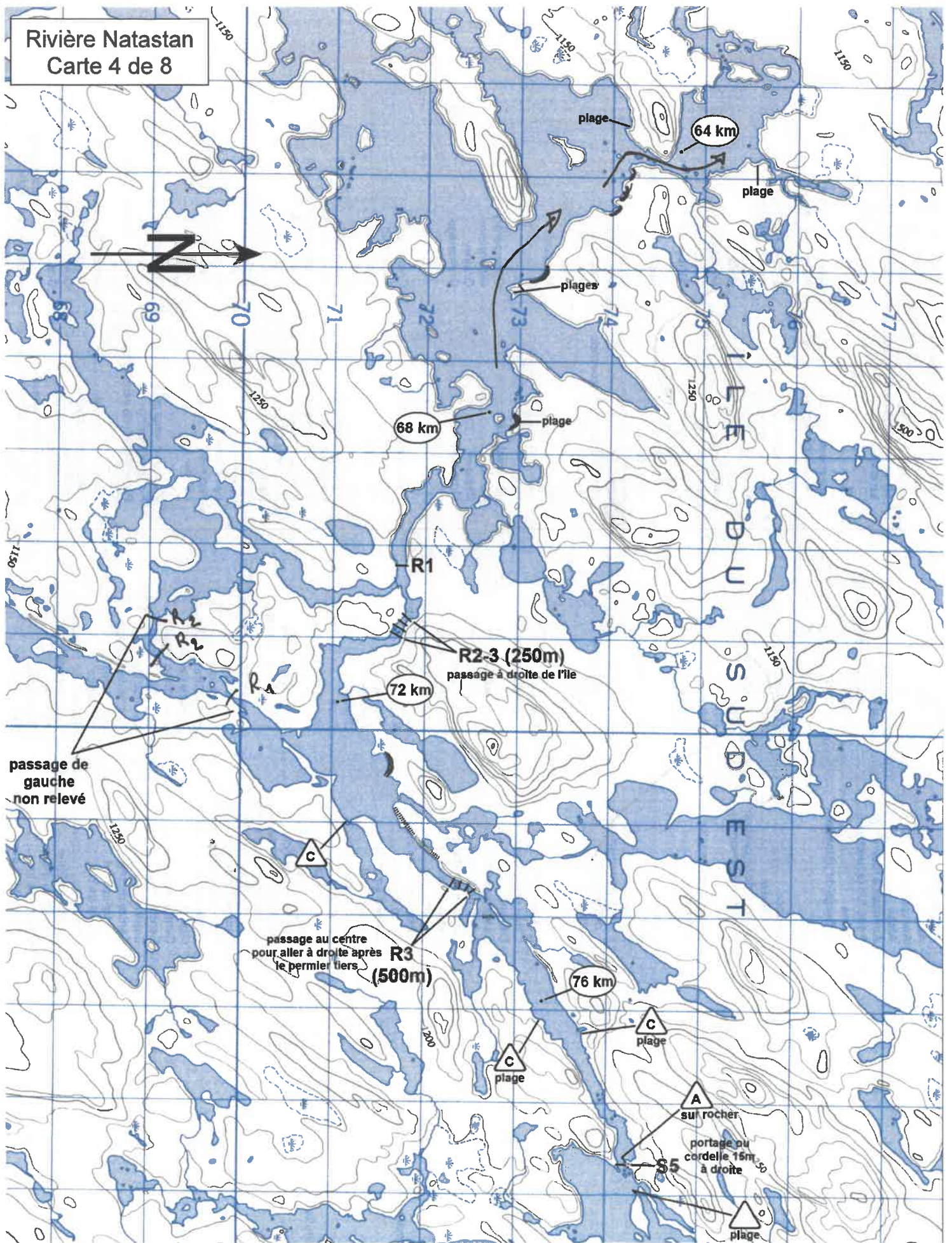
Rivière Natastan
Carte 2 de 8



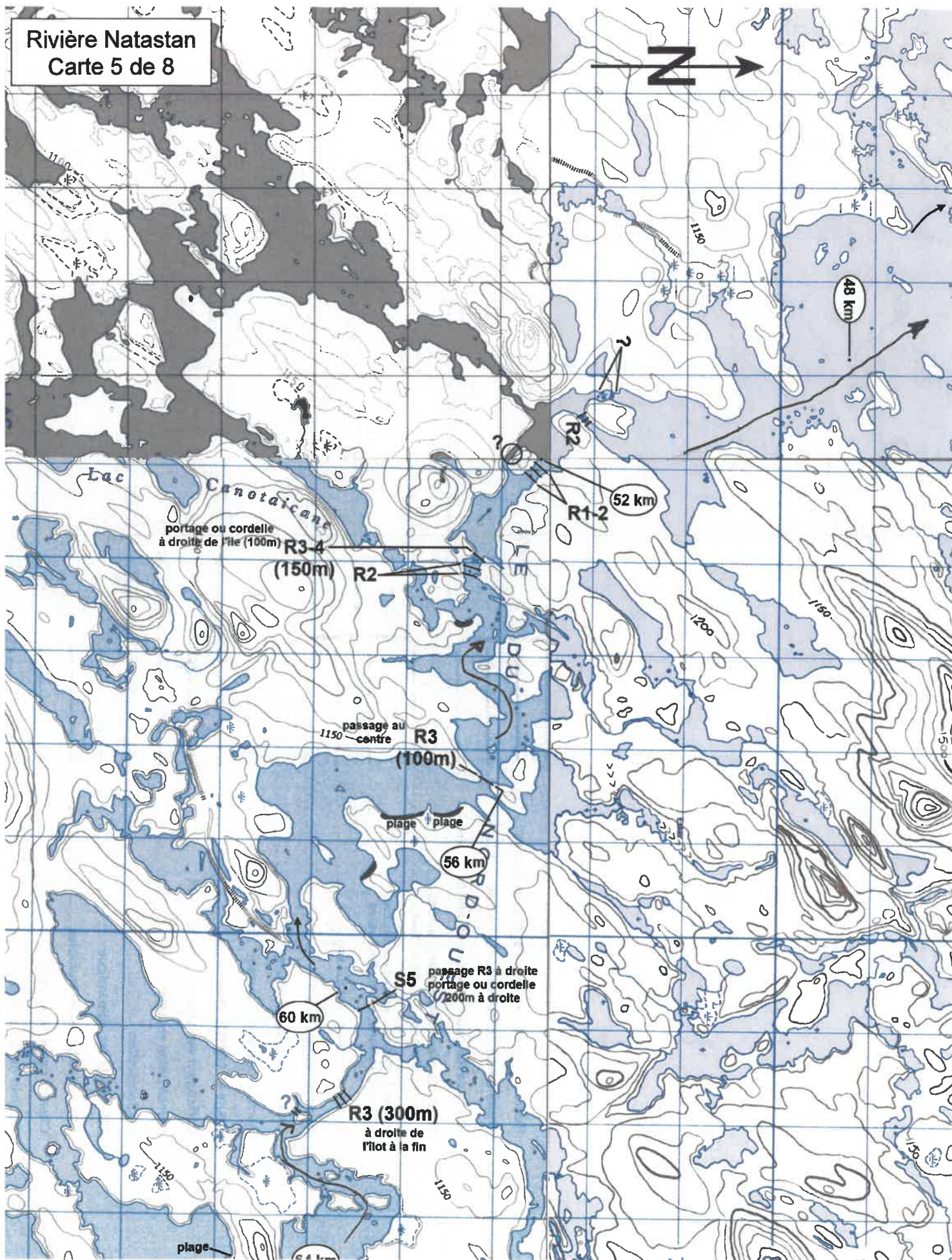
Rivière Natastan
Carte 3 de 8



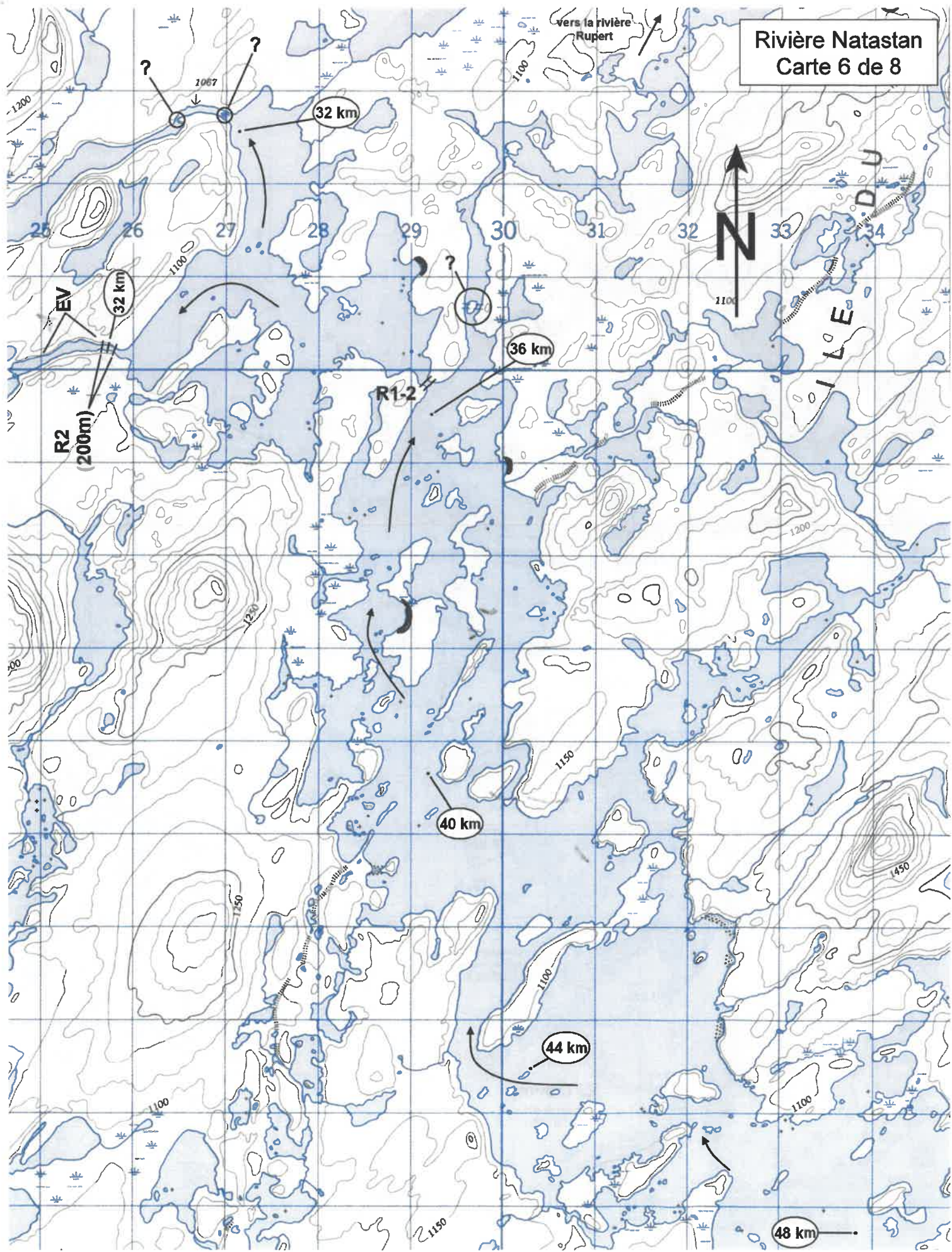
Rivière Natastan
Carte 4 de 8



Rivière Natastan
Carte 5 de 8



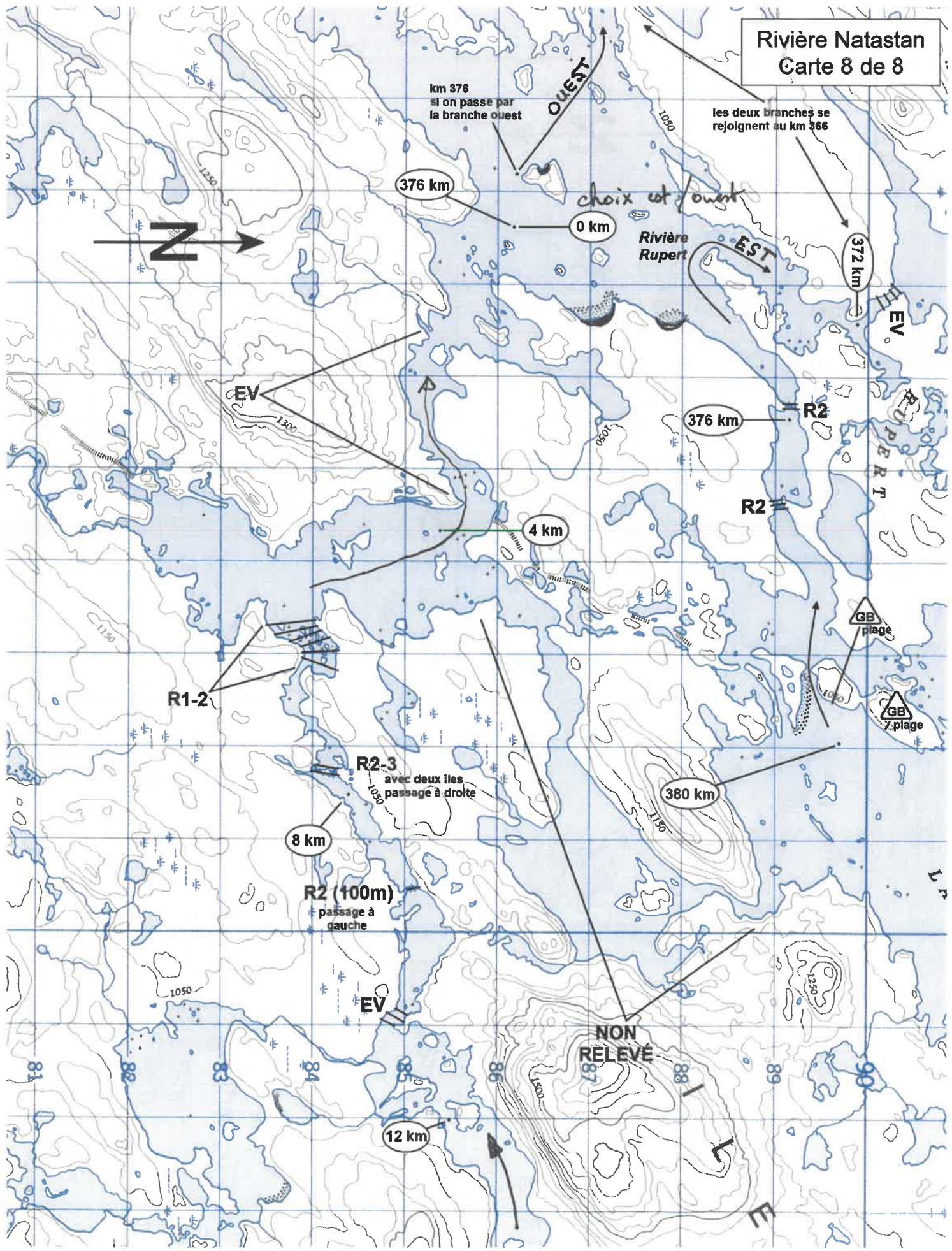
Rivière Natastan
Carte 6 de 8



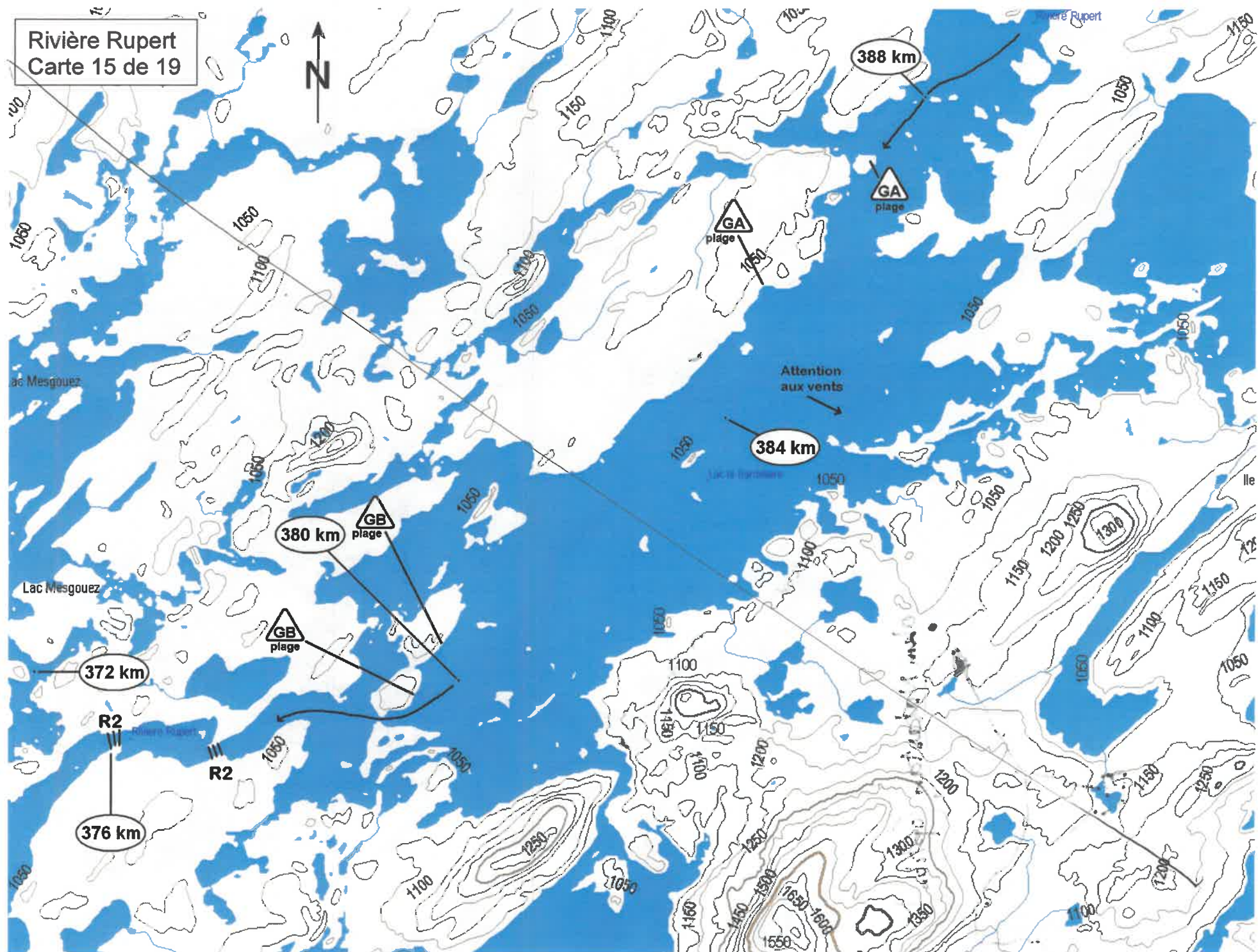
Rivière Natastan
Carte 7 de 8



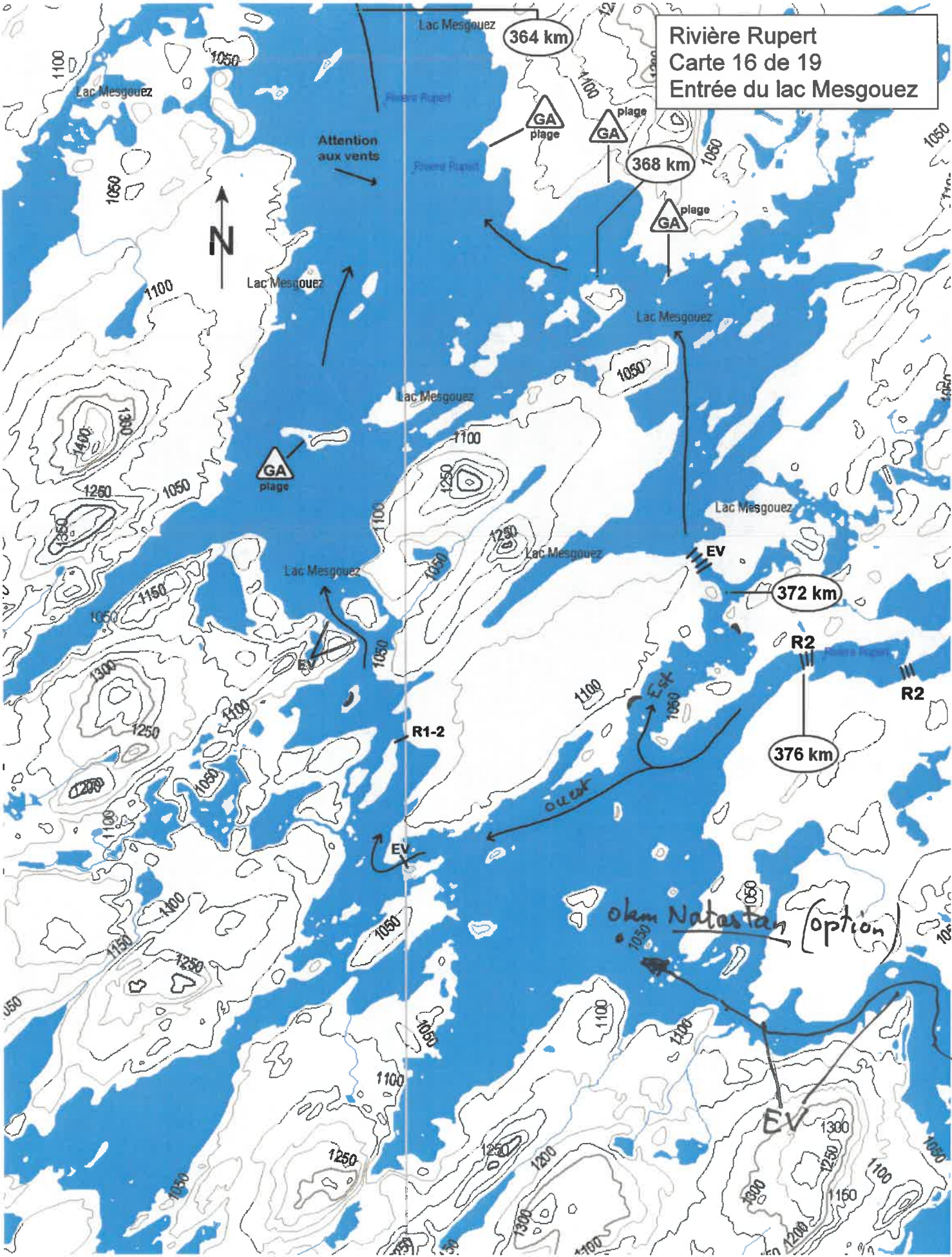
Rivière Natastan Carte 8 de 8



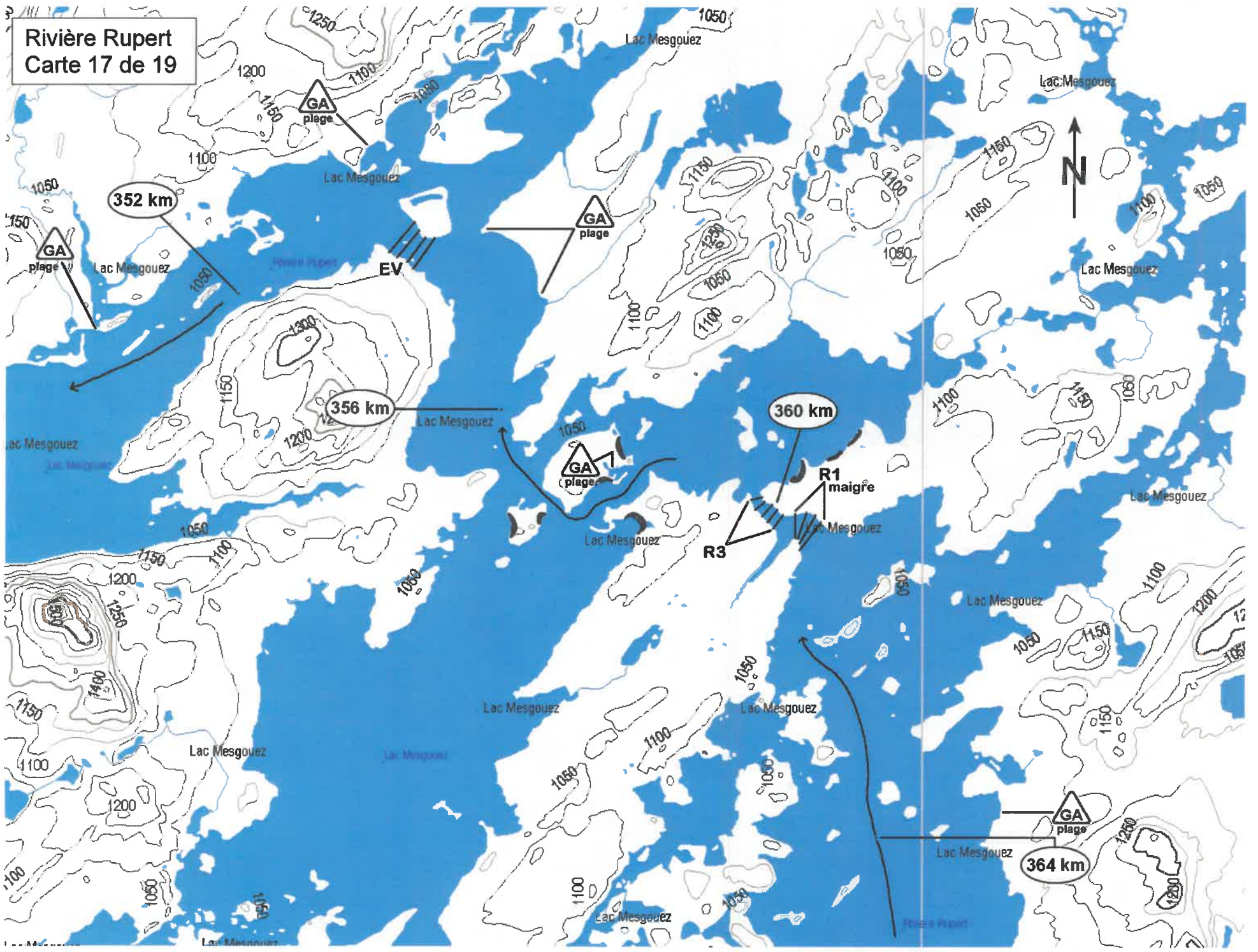
Rivière Rupert
Carte 15 de 19



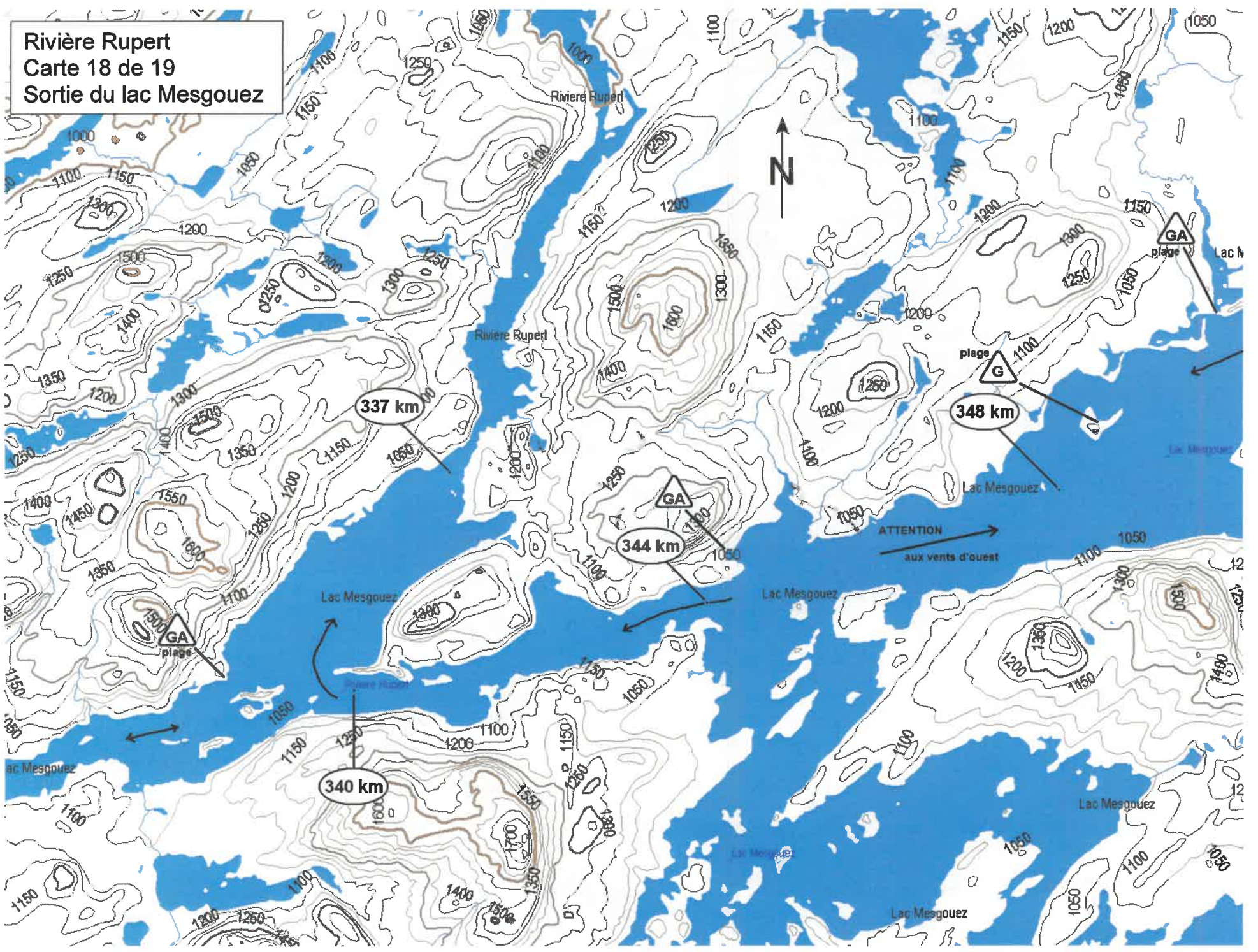
Rivière Rupert
Carte 16 de 19
Entrée du lac Mesgouez



Rivière Rupert
Carte 17 de 19



Rivière Rupert
Carte 18 de 19
Sortie du lac Mesgouez



Rivière Rupert
Carte 19 de 19
Accès à la route du Nord

